

STAVBA:

LITOMYŠL LÁVKA PŘES LOUČNOU V LOKALITĚ PERŠTÝN

INVESTOR:

**Město Litomyšl
Bří Šťastných 1000
570 01 Litomyšl**

STUPEŇ:

DOKUMENTACE PRO VYDÁNÍ SPOLEČNÉHO POVOLENÍ

A PRŮVODNÍ ZPRÁVA

1 00 0 00

Obsah:

A.1 Identifikační údaje

A.2 Členění stavby na objekty a technická a technologická zařízení

A.3 Seznam vstupních podkladů

Ve Sloupnici, březen 2023

Vypracoval: Ing. Petr Lenocho

A.1 Identifikační údaje

A.1.1 Údaje o stavbě

a) *název stavby*

LITOMYŠL – LÁVKA PŘES LOUČNOU V LOKALITĚ PERŠTÝN

b) *místo stavby*

Litomyšl; PSČ 570 01

k. ú. Nedošín [685747]:

417/1 (ostatní plocha) – vlastník Město Litomyšl

393/2 (ostatní plocha) – vlastník Česká republika a Město Litomyšl

510/1 (vodní plocha) – vlastník Město Litomyšl

419 (trvalý travní porost) – vlastník Česká republika a Město Litomyšl

427/4 (trvalý travní porost) – vlastník Město Litomyšl

426 (ostatní plocha) – vlastník Město Litomyšl

492 (ostatní plocha) – vlastník Město Litomyšl

k. ú. Lány u Litomyšle [685682]:

378/2 (ostatní plocha) – vlastník Město Litomyšl

c) *předmět projektové dokumentace*

Novostavba lávky přes Loučnou v lokalitě Perštýn včetně doplnění zpevněné cesty pro pěší pro napojení lávky na stávající zpevněné komunikace.

A.1.2 Údaje o stavebníkovi

Město Litomyšl

IČ: 276 944

Bří Šťastných 1000

570 01 Litomyšl

kontaktní osoba:

Ing. Antonín Dokoupil

telefon: 775 653 304

email: antonin.dokoupil@litomysl.cz

zastoupen:

Ing. Petr Lenoč

Adresa: Horní Sloupnice 398, 565 53 Sloupnice

telefon: 604 407 476

email: petrlenoch1@gmail.com

A.1.3 Údaje o zpracovateli projektové dokumentace

a) generální projektant:

Ing. Petr Lenoč
IČ: 08852685
Horní Sloupnice 398
565 53 Sloupnice

b) hlavní projektant:

Ing. Petr Lenoč, ČKAIT 0701542, obor pozemní stavby

c) projektanti jednotlivých částí

stavba: Ing. Petr Lenoč, ČKAIT 0701542
statika a dynamika staveb: Ing. Martin Roušar, ČKAIT 1006323

A.2 Členění stavby na objekty a technická a technologická zařízení

Stavební objekty:

SO-01 Lávka
SO-02 Zpevněná cesta pro pěší

A.3 Seznam vstupních podkladů

- katastrální mapa 1:1000
- výškopisné a polohopisné zaměření území realizované projektantem
- územní plán obce Litomyšl
- zadání investora na provedení projektové dokumentace na novostavbu lávky přes Loučnou v lokalitě Perštýn včetně doplnění zpevněné cesty pro pěší pro napojení lávky na stávající zpevněné komunikace.

Informace o pozemku

Parcelní číslo:	417/1
Obec:	Litomyšl [578347]
Katastrální území:	Nedošín [685747]
Číslo LV:	10001
Výměra [m ²]:	2412
Typ parcely:	Parcela katastru nemovitostí
Mapový list:	DKM
Určení výměry:	Ze souřadnic v S-JTSK
Způsob využití:	ostatní komunikace
Druh pozemku:	ostatní plocha



Vlastníci, jiní oprávnění

Vlastnické právo	Podíl
Město Litomyšl, Bří Šťastných 1000, Litomyšl-Město, 57001 Litomyšl	

Způsob ochrany nemovitosti

Nejsou evidovány žádné způsoby ochrany.

Seznam BPEJ


Parcela nemá evidované BPEJ.

Omezení vlastnického práva

Nejsou evidována žádná omezení.

Jiné zápisy

Nejsou evidovány žádné jiné zápisy.

 Řízení, v rámci kterých byl k nemovitosti zapsán cenový údaj

Nemovitost je v územním obvodu, kde státní správu katastru nemovitostí ČR vykonává [Katastrální úřad pro Pardubický kraj, Katastrální pracoviště Svitavy](#)

Zobrazené údaje mají informativní charakter. Platnost dat k 09.12.2022 10:00.

Informace o pozemku

Parcelní číslo:	393/2
Obec:	Litomyšl [578347]
Katastrální území:	Nedošín [685747]
Číslo LV:	1300
Výměra [m²]:	1264
Typ parcely:	Parcela katastru nemovitostí
Mapový list:	DKM
Určení výměry:	Ze souřadnic v S-JTSK
Způsob využití:	ostatní komunikace
Druh pozemku:	ostatní plocha



Vlastníci, jiní oprávnění

Vlastnické právo	Podíl
Česká republika	9/30
Město Litomyšl, Bří Šťastných 1000, Litomyšl-Město, 57001 Litomyšl	7/10
Příslušnost hospodařit s majetkem státu	Podíl
Státní pozemkový úřad, Husinecká 1024/11a, Žižkov, 13000 Praha 3	9/30

Způsob ochrany nemovitosti

Nejsou evidovány žádné způsoby ochrany.

Seznam BPEJ


Parcela nemá evidované BPEJ.

Omezení vlastnického práva

Nejsou evidována žádná omezení.

Jiné zápisy

Nejsou evidovány žádné jiné zápisy.

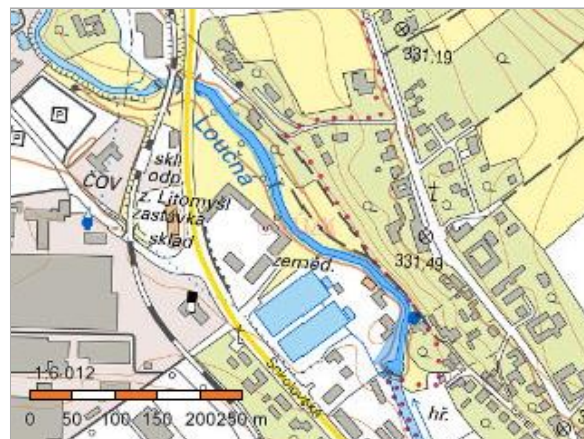
 Řízení, v rámci kterých byl k nemovitosti zapsán cenový údaj

Nemovitost je v územním obvodu, kde státní správu katastru nemovitostí ČR vykonává [Katastrální úřad pro Pardubický kraj, Katastrální pracoviště Svitavy](#)

Zobrazené údaje mají informativní charakter. Platnost dat k 09.12.2022 10:00.

Informace o pozemku

Parcelní číslo:	510/1
Obec:	Litomyšl [578347]
Katastrální území:	Nedošín [685747]
Číslo LV:	10001
Výměra [m ²]:	5997
Typ parcely:	Parcela katastru nemovitostí
Mapový list:	DKM
Určení výměry:	Ze souřadnic v S-JTSK
Způsob využití:	koryto vodního toku přirozené nebo upravené
Druh pozemku:	vodní plocha



Vlastníci, jiní oprávnění

Vlastnické právo

Podíl

Město Litomyšl, Bří Štastných 1000, Litomyšl-Město, 57001 Litomyšl

Způsob ochrany nemovitosti

Nejsou evidovány žádné způsoby ochrany.

Seznam BPEJ

Parcela nemá evidované BPEJ.

Omezení vlastnického práva

Nejsou evidována žádná omezení.

Jiné zápisy

Nejsou evidovány žádné jiné zápisy.

 Řízení, v rámci kterých byl k nemovitosti zapsán cenový údaj

Nemovitost je v územním obvodu, kde státní správu katastru nemovitostí ČR vykonává [Katastrální úřad pro Pardubický kraj, Katastrální pracoviště Svitavy](#)

Zobrazené údaje mají informativní charakter. Platnost dat k 09.12.2022 10:00.

Informace o pozemku

Parcelní číslo:	419
Obec:	Litomyšl [578347]
Katastrální území:	Nedošín [685747]
Číslo LV:	1300
Výměra [m ²]:	1611
Typ parcely:	Parcela katastru nemovitostí
Mapový list:	DKM
Určení výměry:	Ze souřadnic v S-JTSK
Druh pozemku:	trvalý travní porost



Vlastníci, jiní oprávnění

Vlastnické právo	Podíl
Česká republika	9/30
Město Litomyšl, Bří Štastných 1000, Litomyšl-Město, 57001 Litomyšl	7/10
Příslušnost hospodařit s majetkem státu	Podíl
Státní pozemkový úřad, Husinecká 1024/11a, Žižkov, 13000 Praha 3	9/30

Způsob ochrany nemovitosti

Název
zemědělský půdní fond

Seznam BPEJ

BPEJ	Výměra
55800	1611

Omezení vlastnického práva

Nejsou evidována žádná omezení.

Jiné zápisy

Nejsou evidovány žádné jiné zápisy.

Řízení, v rámci kterých byl k nemovitosti zapsán cenový údaj

Nemovitost je v územním obvodu, kde státní správu katastru nemovitostí ČR vykonává [Katastrální úřad pro Pardubický kraj, Katastrální pracoviště Svitavy](#)

Zobrazené údaje mají informativní charakter. Platnost dat k 09.12.2022 10:00.

Informace o pozemku

Parcelní číslo:	427/4
Obec:	Litomyšl [578347]
Katastrální území:	Nedošín [685747]
Číslo LV:	10001
Výměra [m ²]:	298
Typ parcely:	Parcela katastru nemovitostí
Mapový list:	DKM
Určení výměry:	Ze souřadnic v S-JTSK
Druh pozemku:	trvalý travní porost



Vlastníci, jiní oprávnění

Vlastnické právo	Podíl
Město Litomyšl, Bří Šťastných 1000, Litomyšl-Město, 57001 Litomyšl	

Způsob ochrany nemovitosti

Název
zemědělský půdní fond

Seznam BPEJ

BPEJ	Výměra
55800	298

Omezení vlastnického práva

Nejsou evidována žádná omezení.

Jiné zápisy

Nejsou evidovány žádné jiné zápisy.

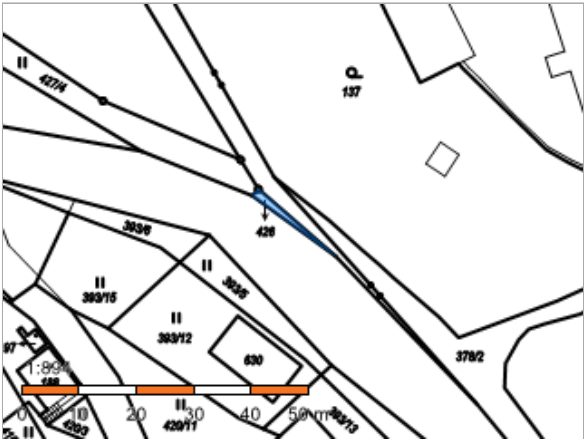
Řízení, v rámci kterých byl k nemovitosti zapsán cenový údaj

Nemovitost je v územním obvodu, kde státní správu katastru nemovitostí ČR vykonává [Katastrální úřad pro Pardubický kraj, Katastrální pracoviště Svitavy](#)

Zobrazené údaje mají informativní charakter. Platnost dat k 09.12.2022 10:00.

Informace o pozemku

Parcelní číslo:	426
Obec:	Litomyšl [578347]
Katastrální území:	Nedošín [685747]
Číslo LV:	10001
Výměra [m ²]:	14
Typ parcely:	Parcela katastru nemovitostí
Mapový list:	DKM
Určení výměry:	Ze souřadnic v S-JTSK
Způsob využití:	ostatní komunikace
Druh pozemku:	ostatní plocha



Vlastníci, jiní oprávnění

Vlastnické právo	Podíl
Město Litomyšl, Bří Šťastných 1000, Litomyšl-Město, 57001 Litomyšl	

Způsob ochrany nemovitosti

Nejsou evidovány žádné způsoby ochrany.

Seznam BPEJ

Parcela nemá evidované BPEJ.

Omezení vlastnického práva

Nejsou evidována žádná omezení.

Jiné zápisy

Nejsou evidovány žádné jiné zápisy.

📍 Řízení, v rámci kterých byl k nemovitosti zapsán cenový údaj

Nemovitost je v územním obvodu, kde státní správu katastru nemovitostí ČR vykonává [Katastrální úřad pro Pardubický kraj, Katastrální pracoviště Svitavy](#)

Zobrazené údaje mají informativní charakter. Platnost dat k 09.12.2022 10:00.

Informace o pozemku

Parcelní číslo:	492
Obec:	Litomyšl [578347]
Katastrální území:	Nedošín [685747]
Číslo LV:	10001
Výměra [m ²]:	887
Typ parcely:	Parcela katastru nemovitostí
Mapový list:	DKM
Určení výměry:	Ze souřadnic v S-JTSK
Způsob využití:	ostatní komunikace
Druh pozemku:	ostatní plocha



Vlastníci, jiní oprávnění

Vlastnické právo	Podíl
Město Litomyšl, Bří Šťastných 1000, Litomyšl-Město, 57001 Litomyšl	

Způsob ochrany nemovitosti

Nejsou evidovány žádné způsoby ochrany.

Seznam BPEJ

Parcela nemá evidované BPEJ.

Omezení vlastnického práva

Typ
Věcné břemeno (podle listiny)

Jiné zápisy

Nejsou evidovány žádné jiné zápisy.

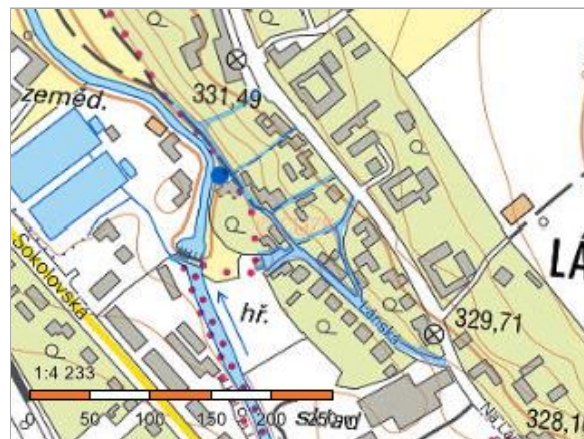
 Řízení, v rámci kterých byl k nemovitosti zapsán cenový údaj

Nemovitost je v územním obvodu, kde státní správu katastru nemovitostí ČR vykonává [Katastrální úřad pro Pardubický kraj](#), [Katastrální pracoviště Svitavy](#)

Zobrazené údaje mají informativní charakter. Platnost dat k 09.12.2022 10:00.

Informace o pozemku

Parcelní číslo:	378/2
Obec:	Litomyšl [578347]
Katastrální území:	Lány u Litomyšle [685682]
Číslo LV:	10001
Výměra [m ²]:	3171
Typ parcely:	Parcela katastru nemovitostí
Mapový list:	DKM
Určení výměry:	Ze souřadnic v S-JTSK
Způsob využití:	ostatní komunikace
Druh pozemku:	ostatní plocha



Vlastníci, jiní oprávnění

Vlastnické právo

Podíl

Město Litomyšl, Bří Šťastných 1000, Litomyšl-Město, 57001 Litomyšl

Způsob ochrany nemovitosti

Nejsou evidovány žádné způsoby ochrany.

Seznam BPEJ

Parcela nemá evidované BPEJ.

Omezení vlastnického práva

Typ

Věcné břemeno (podle listiny)

Jiné zápisy

Nejsou evidovány žádné jiné zápisy.

Řízení, v rámci kterých byl k nemovitosti zapsán cenový údaj

Nemovitost je v územním obvodu, kde státní správu katastru nemovitostí ČR vykonává [Katastrální úřad pro Pardubický kraj](#),
[Katastrální pracoviště Svitavy](#)

Zobrazené údaje mají informativní charakter. Platnost dat k 09.12.2022 10:00.